

ARAGÓN

«La virtud no habita en la soledad: debe tener vecinos». Confucio, filósofo chino (551-478 a. C.)

DESPOBLACIÓN Y FINANCIACIÓN RADIOGRAFÍA DE ARAGÓN

El número de municipios de menos de 100 habitantes aumenta un 45,1% en dos décadas

● De los 731 entes locales de Aragón, hay 209 en esta situación ● Trece comarcas se hallan en desierto demográfico, con menos de 10 habitantes por km²

ZARAGOZA. La despoblación sigue arañando vecinos del medio rural aragonés. Con datos a 1 de enero de 2024, la Comunidad cuenta con 209 municipios que tienen menos de 100 habitantes, un 45,1% más que hace dos décadas, cuando había 144 en esta situación. De ellos, 97 pertenecen a la provincia de Teruel, 85 a la de Zaragoza y 27 a la de Huesca. Y representan el 28,6% del total de los 731 que existen en Aragón.

Frente a esta realidad, poco pueden hacer los últimos incrementos demográficos recogidos por las estadísticas y propiciados por la llegada de inmigrantes. El aumento de población se concentra en Zaragoza y su área metropolitana, Alto Aragón y las comarcas al norte del eje del Ebro. Mientras tanto, la despoblación se cronifica en el medio rural, con un tercio de las comarcas en situación de desierto demográfico.

En pleno debate sobre la financiación autonómica y el sobrecoste que supone mantener los servicios públicos en un territorio con gran dispersión geográfica, sobrevejecimiento y baja densidad demográfica, los datos certifican que la mancha de la despoblación se extiende por el mundo rural.

Un ejemplo de este esfuerzo económico es el gasto de algunas rutas escolares. En la comarca Campo de Daroca, que arroja la sexta densidad de población más baja de la región (4,9 habitantes por kilómetro cuadrado), el transporte para trasladar a 21 alumnos de Cerveruela, Mainar, Villarreal de Huerva, Villadoz y Retascón al instituto Comunidad de Daroca y de la localidad de Langa del Castillo al colegio, también darocense, Pedro Sánchez Ciruelo, cuesta 610,5 euros diarios. Y otra de Borja, que da servicio a 46 estudiantes entre Fuendejalón, Ainzón y el instituto borjano Juan de Lanuza, precisa de un desembolso diario de 583,28 euros, según datos facilitados por Educación.

Con la lupa sobre la densidad demográfica, hay 13 comarcas por debajo del umbral de 10 habitantes por kilómetro, por lo que ya se habla de desierto demográfico, término acuñado por la

Unión Europea. Y otras cuatro rozan también esta lista de territorios escasamente poblados, con densidades entre los 10 y 11 residentes por kilómetro cuadrado. Los números evidencian que la mitad de la población aragonesa, el 51,1% vive en Zaragoza y el 71,4% en municipios de más de 1.000 habitantes.

La edad media de los aragoneses se sitúa en 45,5 años (hace una década estaba en 43,9), frente a los 44,4 años de España. De hecho, hay 39 municipios que no registran ningún niño o joven censado entre los 0 y 19 años. En el otro extremo se encuentra el índice de sobrevejecimiento del 18,3%, lo que significa que 18 de cada 100 aragoneses mayores de 65 años superan los 85. A escala local, los casos extremos son los 113 entes locales que cuentan con ratios superiores al 30%.

«Ninguna ley se aplica bien»

El geógrafo de la Diputación de Zaragoza (DPZ), Luis Alfonso Castellano, llama la atención sobre la existencia de 185 municipios que se consideran de «problemática viabilidad» al no alcanzar los 100 habitantes, apenas contar con población infantil y estar muy envejecidos.

La despoblación copa la agenda de instituciones provinciales, autonómica y Central. Luis Antonio Sáez, profesor titular de la Universidad de Zaragoza y director del Centro de Estudios sobre Despoblación y Desarrollo de Áreas Rurales (Ceddar), lamenta que existe «un arsenal de leyes para frenar la despoblación, pero ninguna se aplica bien».

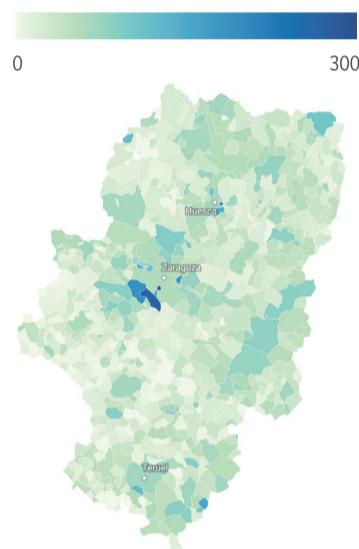
Opina que la «despoblación es inevitable y va a ir a más» y muchas soluciones pasan por el ámbito más local. «Cada pueblo es diferente y hay que recuperar a escala local lo comunitario para potenciar su dinamización social y económica», sostiene. El retorno de gente jubilada a sus pueblos natales se convierte también «en un capital humano y de experiencia que hay que aprovechar». Y reclama «coordinación» en políticas de vivienda, educación y dependencia aplicadas al mundo rural.

S. CAMPO/E. PÉREZ BERIAIN

Índices de población

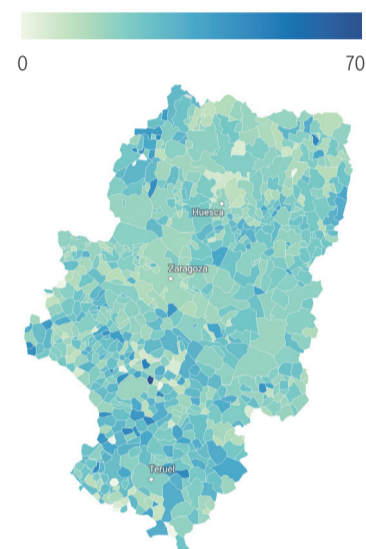
Índice de juventud:

Este valor indica la población joven que hay con respecto al total. En este caso, los colores claros indican escasez de gente joven.



Índice de sobrevejecimiento:

Este valor marca la proporción de personas mayores de 65 años que tienen más de 85. Este índice es elevado en Aragón.



Edad media más alta

	Edad media
Fuenferrada	70,1
Los Pintanos	70,0
Torrelapaja	68,4
Embid de Ariza	65,8
Huesa del Común	65,5
Obón	65,5
Rubielos de la Cérída	65,1
Bordalba	64,4
Plou	64,3

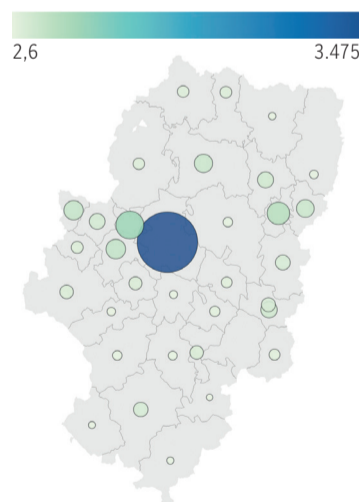
Edad media más baja

	Edad media
Cuarte de Huerva	36,1
María de Huerva	36,7
La Muela	37,9
Tierz	38,4
La Puebla de Alfindén	38,4
Monflorte-Lascasas	39,4
Fuentes de Rubielos	40,0
Pinseque	40,3
Cadrete	40,5

En 56 municipios no hay habitantes menores de 15 años | En 37 municipios, la mitad de los habitantes supera los 65 años

Densidad de población

Por comarcas:



Una a una:

	Hab./Km ²
Central	339,6
Ribera Alta del Ebro	68,2
Cinca Medio	43,4
Valdejalón	32,4
Tarazona y el Moncayo	31,3
Hoya de Huesca	27,9
La Litera	26,0
Bajo Aragón	22,0
Somontano de Barbastro	20,8
Campo de Borja	20,1
Bajo Cinca	17,6

Los municipios más densamente poblados:

	Hab./Km ²
Maleján*	3.475,0
Cuarte de Huerva	1.683,1
Utebo	1.071,3
Zaragoza	709,6
Binéfar	401,7
Cadrete	392,0
Puebla de Alfindén (La)	382,7
Huesca	339,4
Alagón	306,5
Pinseque	282,2

* Con una superficie de 0,07 km², este municipio es el más pequeño de Aragón

Menor densidad

	Hab./Km ²
Viacamp y Litera	0,4
Rubielos de la Cérída	0,4
Obón	0,5
Almohaja	0,5
Los Pintanos	0,5
Fago	0,5
Torre de las Arcas	0,5
Bagüés	0,6
Torrijas	0,6
Fanlo	0,6
Abejuela	0,7
Alcaine	0,7
Almochuel	0,7
Sigüés	0,7
Embid de Ariza	0,7
Pomer	0,7